

# Kuntanäkökulma merialuesuunnitteluun

Luontokunnat 13.8.2024



Pargas  
Parainen

Pargas stad  
Paraisten kaupunki

Ledande miljövårdsinspektör  
Johtava ympäristönsuojelutarkastaja  
Päivi Paavilainen

# Pargas Parainen

Pinta-ala 5548 km<sup>2</sup>  
Maapinta-ala 890 km<sup>2</sup>  
Rantaviiva 6348 km

Saaria 10958 (yli 100 m<sup>2</sup>)  
Rakennettuja 1215  
Asuttuja 106

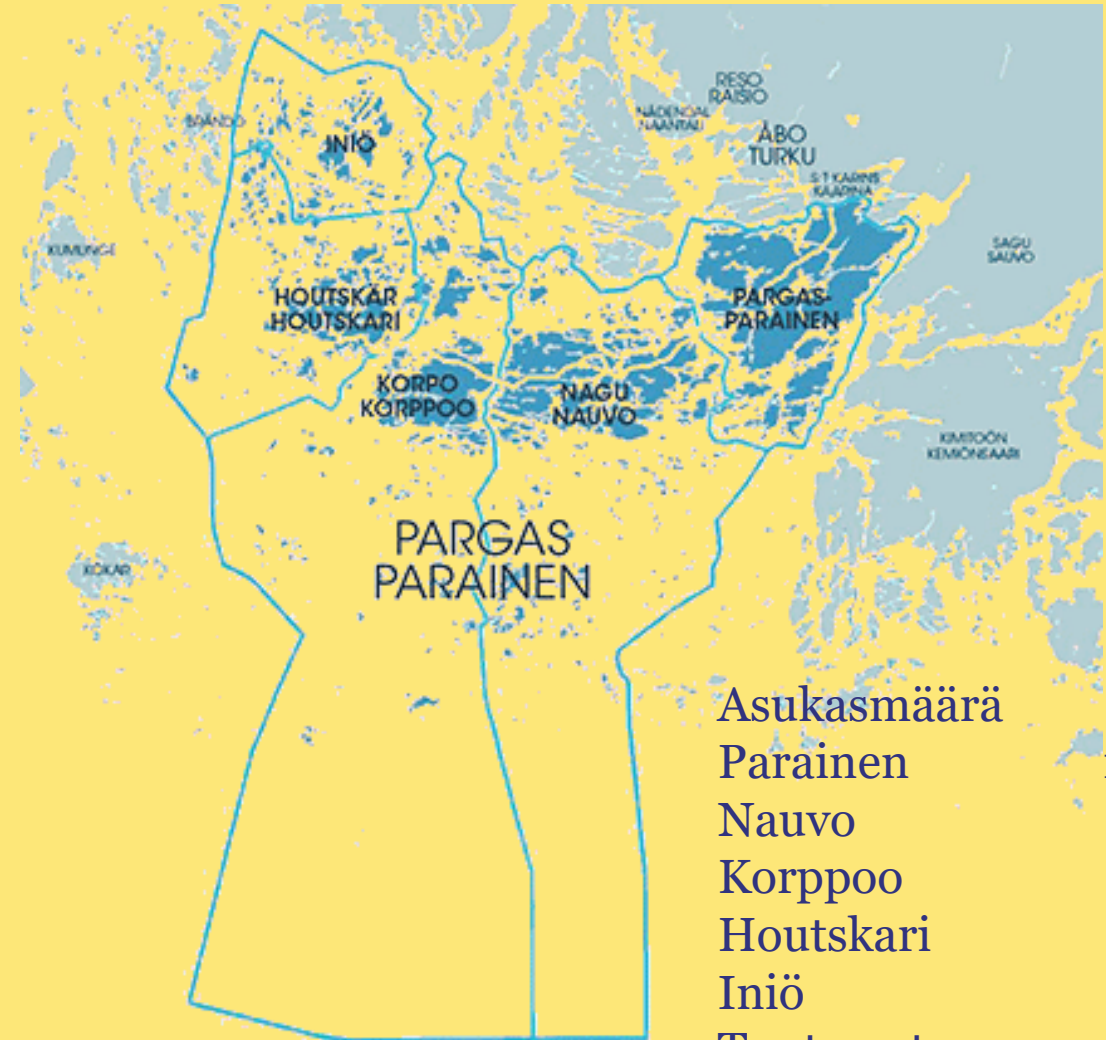
Loma-asunnot 9000  
Omakotitalot 6300

Asukkaat, vesiliikenneyhteys

Lossi 2692  
Yhteysalus 244  
Ilman yhteyttä 22



Pargas  
Parainen



Asukasmäärä

Parainen	12021
Nauvo	1353
Korppoo	761
Houtskari	504
Iniö	184
Tuntematon	176



Pargas  
Parainen



Luonto, liikenne, turismi, elinkeinot (esim. kalastus, vesiviljely, suurteollisuus), tele- ja digiyhteydet, infra, jätehuolto, energiantuotanto, kulttuuriperintö...

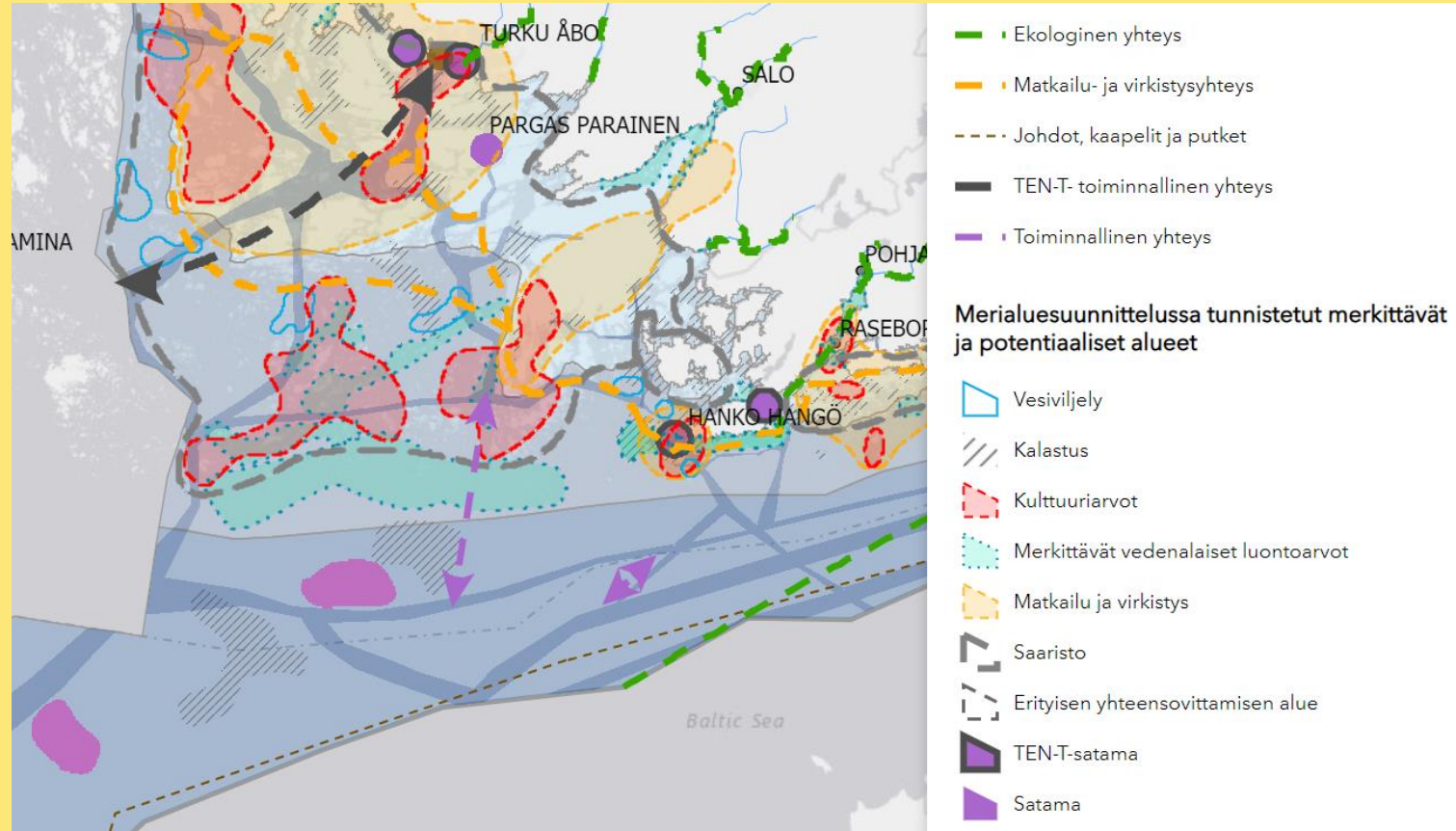
Sesonkiluonteisuus.



Pargas  
Parainen



# Merialuesuunnitelma



Pargas  
Parainen

Useita toimijoita ja tutkimuslaitoksia, mm:

Arhipelago Institute / Åbo Akademi

Saaristomeren tutkimuslaitos / Seilin tutkimusasema / Turun  
yliopisto

John Nurmisen säätiö

BSAG

Metsähallitus

FinnFerries



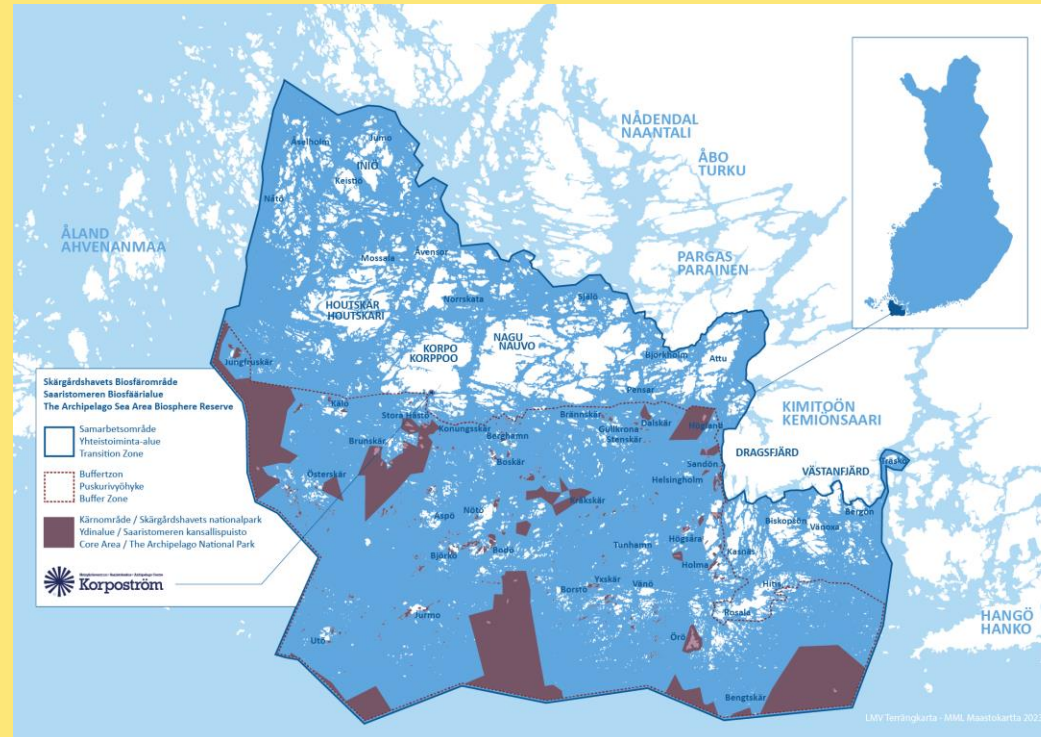
Pargas  
Parainen



# Skärgårdshavets Biosfärområde – Saaristomeren biosfäärialue (biosfar.fi)

Pinta-ala 5200 km<sup>2</sup>

- maata 820 km<sup>2</sup>
- vettä 4580 km<sup>2</sup>



Pargas  
Parainen

# Seudulliset ja valtakunnalliset toimijat Kunnan sisäiset toimijat

– yhteistyö



Pargas  
Parainen



**Kaupungilla tahtotila saada ja tarjota tietoa  
suunnittelun aikana, vaikuttaa päätöksentekoon  
sekä olla mukana toteutuksissa.**

**Saaristolautakunta**

**Saaristoasiain neuvottelukunta**

**Resurssit!**



**Pargas  
Parainen**

# 'Kuntasuunnittelu'

Kaarina, Kemiönsaari, Naantali &

Parainen:

[valonia.fi/lumokysely](http://valonia.fi/lumokysely)

Riskialukset



Pargas  
Parainen



Kiitos!

[paivi.paavilainen@pargas.fi](mailto:paivi.paavilainen@pargas.fi)

040 627 7470